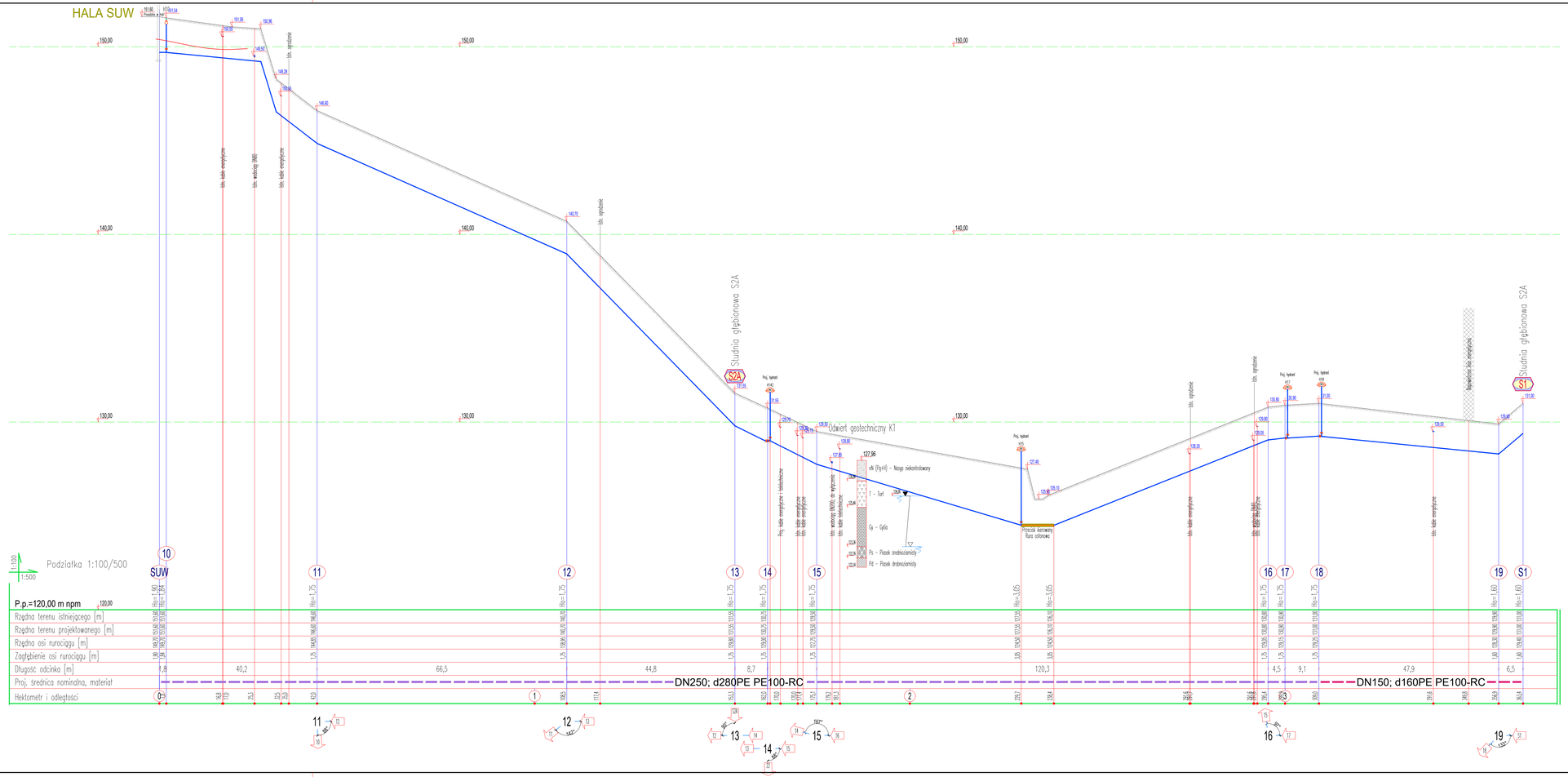

Zasada układania rurociągów w wykopie

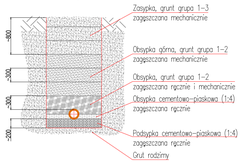

Zasada montażu rury osłonowej

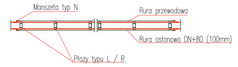

UWAGI:

1. Na rysunkach profili wykazano wyłącznie kolizje z infrastrukturą której lokalizacja stwierdzona na podstawie mapy do celów projektowych. Ustalenie i lokalizacja kolizji spoczywa na wykonawcy robót budowlanych w porozumieniu z Inwestorem i projektantem.
2. Ze względu na charakter obiektu Wykonawca jest zobowiązany sprawdzić wszystkie wymiary przed rozpoczęciem prac budowlanych. Różnice w rysunkach i pomiarach oraz wszelkie rozbieżności i zmiany projektu muszą być wyjaśnione z projektantem przed rozpoczęciem prac budowlanych. Rysunki należy rozpatrywać łącznie z częścią opisową projektu.
3. Poszczególne elementy, Wykonawca jest zobowiązany wykonać wg opisu technicznego i załączonej dokumentacji. Brak wskazania na rysunku technicznym elementu, którego zastosowanie wynika ze znanych lub powszechnie przyjętych rozwiązań w zakresie sztuki budowlanej nie zwalnia wykonawcy z konieczności skalkulowania i zastosowania takiego elementu w porozumieniu z Inwestorem i projektantem oraz za jego zgodą.
4. Każdy składnik projektowy należy rozpatrywać i rozpoznawać w dokumentacji w kontekście wszystkich opisów technicznych i rysunków, które do tego składnika się odnoszą, z uwzględnieniem zasad sztuki budowlanej.
5. W miejscu inwestycji występują kolizje z istniejącą infrastrukturą podziemną. Zaleca się ręczne wykonywać prace ziemne. Istniejące przewody należy zabezpieczyć w wykopie zgodnie z wytycznymi odpowiednich norm. Zabezpieczenie wykopów zgodnie z regułmi BHP. Lokalizację uzbrojenia podziemnego podano na podstawie danych archiwalnych. Rzeczywista lokalizacja uzbrojenia może być różna. Rzadne posadowienia istniejącego uzbrojenia terenu są orientacyjne, typowe dla rodzaju przedmiotowego uzbrojenia.
6. Układanie kanałów wykonywać zgodnie z zaleceniami producenta dla danego materiału przy zwróceniu szczególnej uwagi na warunki atmosferyczne i temperaturowe.
7. Podsypka i zasyp zgodnie z zaleceniami projektowymi oraz wytycznymi producenta.

INWESTOR: ZAKŁAD WODOCIĄGÓW I KANALIZACJI Sp. z o.o. w MRĄGOWIE os. Mazurskie 1A; 11-700 Mrągowo T.: +4889 742 6111; F.: +4889 741 8621 www.zwik.mragowo.pl	zwik
BIURO PROJEKTOWE: WT-PLAN Tomasz Włodarczyk ul. Jodłowa 2; 05-555 Tórczyn T.: +48 609 445 266; twodarczyk@wtplan.pl	WT PLAN
NAZWA ZADANIA INWESTYCYJNEGO: PRZEBUDOWA RUROCIĄGÓW TECHNOLOGICZNYCH NA UJĘCIU WODY PODZIEMNEJ SOŁTYSKO W MRĄGOWIE	
STACJA UZDATNIANIA WODY ul. Mazurskie 1A; 11-700 Mrągowo Dz. Nr 42/11; 42/12; 16/10	UJĘCIE WODY "SOŁTYSKO" SIEĆ RUROCIĄGÓW TECHNOLOGICZNYCH Profil osi SUW - S1

KIERUNEK PROJEKTOWY: Tomasz WŁODARCZYK	nr w ew. MAZ/0218/POIS/07	DATA I 2024	PODPIS
SPRAWDZAŁ: Tomasz WŁODARCZYK	nr w ew. MAZ/0218/POIS/07	DATA I 2024	PODPIS
Andrzej DROŻDŻ	nr w ew. SI-197/89	DATA I 2024	PODPIS

FAZA: PB	SKALA: A-3	WERSJA: 1A	ARCHIW.: 18/2023	NR RYSUNKU: W311/ PAB.4-01	
SKANER: T-S;	SKALA: 1:100/500	SPRAWDZIŁ: ZAST_WER	DATA: I 2024		